

2023年 陽明交大 校系博覽會 交通資訊

一、高鐵：

搭乘台灣高鐵於「新竹站」下車後，可轉搭本校接駁專車(免費)。

國立陽明交通大學

112/4/8 校系博覽會 光復校區接駁車資訊

一、 112/4/8(六)校系博覽會接駁專車依下列時刻表行駛。

二、 光復-高鐵接駁專車(不停客院)：

(一) 高鐵站→光復：09:30、10:00、10:30、11:00、11:30、12:00、12:30、13:00、
13:30

(二) 光復→高鐵站：12:00、12:30、13:00、13:30、16:00、16:30、17:00、17:30、
18:00

光復-博愛接駁專車：

(一)光復→博愛：08:00、12:00、17:00

(二)博愛→光復：09:30、12:30、17:30

三、 搭乘本校接駁專車，請配戴口罩，謝謝您的合作。

搭乘地點：光復-高鐵接駁專車(不停客院)

光復、客院校區區間車站點示意圖 (請於圖片指定站點招手車，謝謝配合！)

去程

1、光復校區大禮堂



2、客家學院(文興路一段上既設公車停靠站)



3、竹北高鐵站

(由 4 號出口出站後至巴士停靠站 5 號月台)



回程

1、竹北高鐵站

(由 4 號出口出站後至巴士停靠站 5 號月台)



2.客家學院(六家五路一段客院候車亭)



3. 光復校區大禮堂



搭乘地點：光復-博愛接駁專車

光復、博愛校區區間車站點示意圖（請於圖片指定站點招手上車，謝謝配合！）

去程

1、光復校區大禮堂



2、清華大學大門



3、馬偕醫院



4、天主堂（博愛路口）



5、博愛校區竹銘館



6、博愛校區實驗動物中心



回程

1、博愛校區實驗動物中心



2、博愛校區竹銘館



3、天主堂 (博愛路口)



4、馬偕醫院



5、清華大學大門



6、光復校區大禮堂



二、火車：搭乘西部幹線至「新竹站」下車後，可轉搭公車至本校。

三、公車：

(一)火車站發車地點：新竹市民族路16號(光南大批發對面)。

(二) 搭乘市區『2路』公車(全票 15 元；半票 8 元)直達到達新竹光復校區大禮堂下車。

(三) 搭乘『藍線1區』公車(全票 15 元；半票 8 元)於『過溝站』下車，並沿大學路走至光復校區-大學路1001號(參考 [新竹市公車時刻表](#))。

(四) 豪泰客運2011：於本校南大門站（位於本校西區停車場內），提供往返新竹-臺北交通班次，歡迎搭乘。豪泰客運網頁資訊：

<http://www.howtai.com.tw/GuestNews.aspx>

豪泰客運 臺北—中華、玄奘、元培、交大南大門 加班車(經茄苳交流道) 時刻表

111年9月1日起實施

星期一		星期二、三		星期四		星期五		星期六		星期日	
元培開	臺北開	元培開	臺北開	元培開	臺北開	元培開	臺北開	元培開	臺北開	元培開	臺北開
10:10*	07:05*	10:10*	07:05*	10:10*	07:05*	10:10*	07:05*	09:10*	08:05*	09:10*	12:05*
12:10*	08:05*	12:10*	08:05*	12:10*	08:05*	11:10*	08:05*	10:10*	10:05*	10:10*	13:05*
14:10*	09:05*	14:10*	10:05*	14:10*	10:05*	12:10*	10:05*	11:10*	12:05*	11:10*	14:05*
15:10*	10:05*	15:10*	12:05*	15:10*	12:05*	13:10*	12:05*	12:10*	14:05*	12:10*	15:05*
16:10*	11:05*	16:10*	14:05*	16:10*	14:05*	14:10*	14:05*	14:10*	16:05*	14:10*	16:05*
17:10*	12:05*	17:10*	16:05*	17:10*	16:05*	15:10*	16:05*	15:10*	18:05*	15:10*	17:05*
	14:05*					16:10*					18:05*
	16:05*					17:10*					19:05*
						18:10*					20:05*
						19:10*					21:05*

- (1) 本時刻表班次為加班車，經茄苳交流道往返臺北/元培，視現場候車狀況機動加班。
 (2) 特殊連假時刻表會另行提前一周於本公司各站、網站(<http://www.howtai.com.tw>)公告。
 (3) 有星號* 班次為行經交通大學南大門站班次，總旅程時間約105分鐘。

四、搭乘科學園區巡迴巴士：

搭乘科學園區巡迴巴士(紅線)，可至交大校內下車 (參考 [科學園區巡迴巴士](#))。

五、自行開車：

(一) 中山高速公路南下

1. 台北→中壢→93.5 公里(95A)新竹交流道→大學路(加油站旁)→陽明交通大學光復

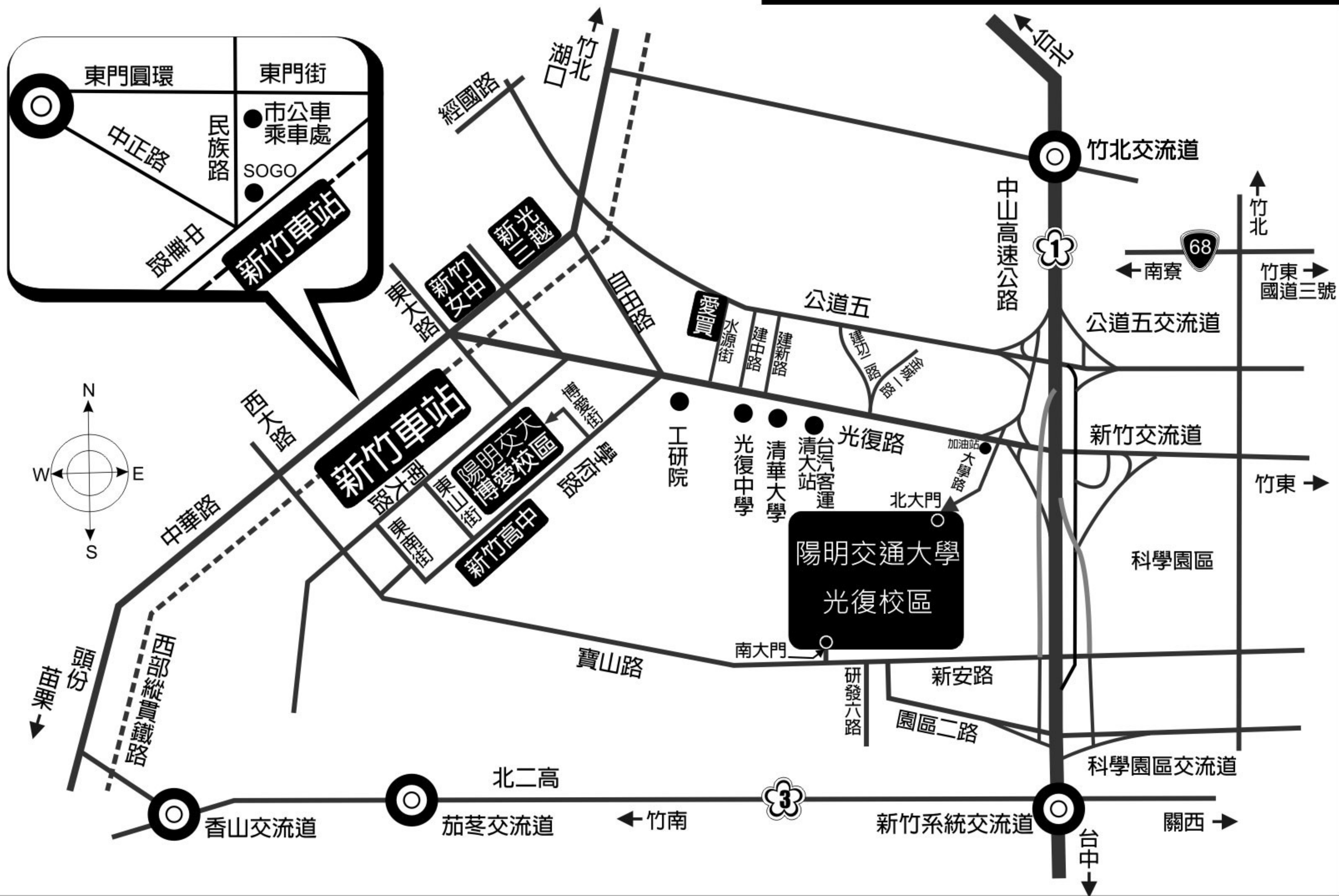
校區北大門。

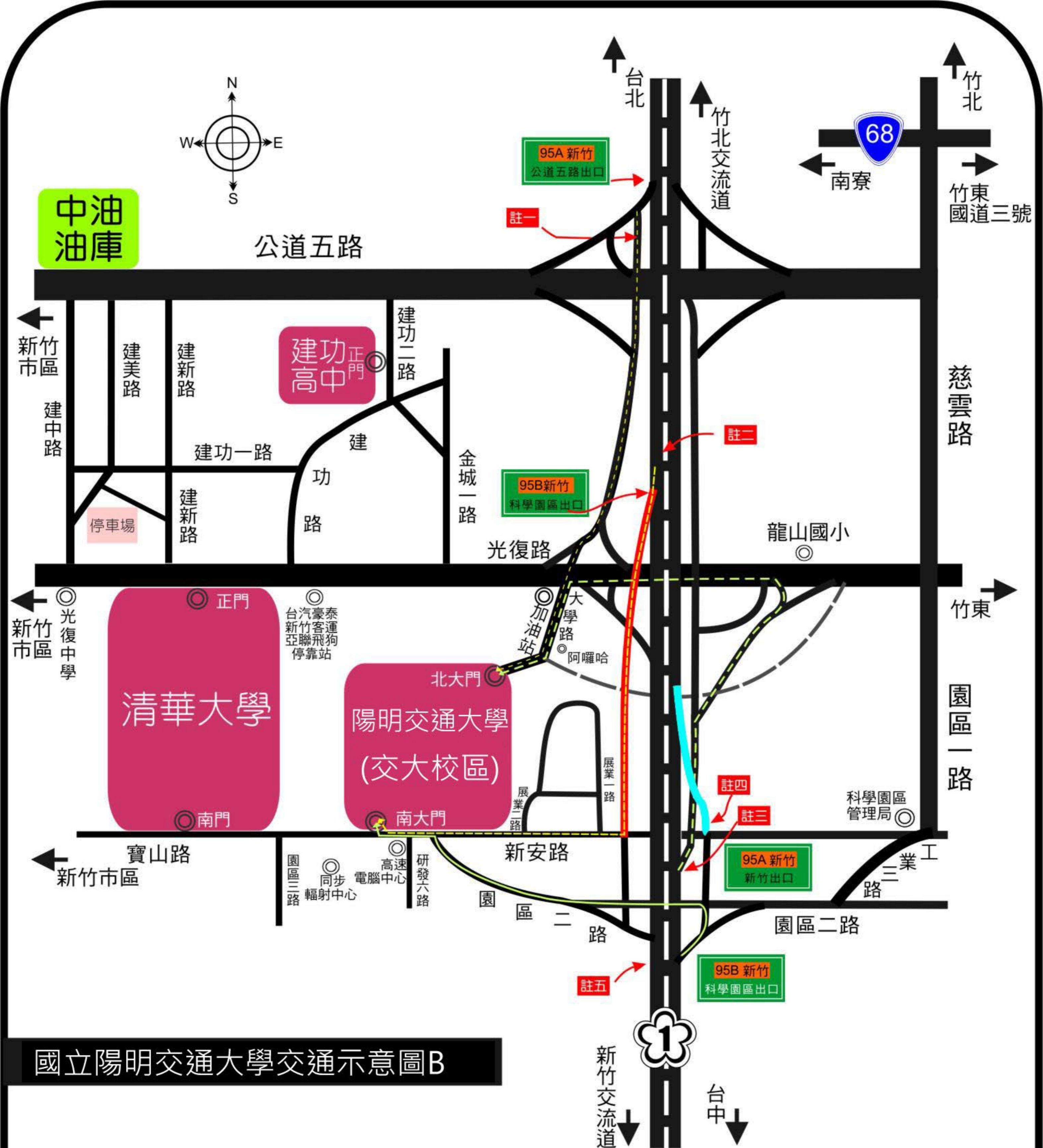
2. 台北→中壢→94.6 公里(95B)科學園區交流道→新安路右轉→陽明交通大學光復校區南大門。

(二) 中山高速公路北上

1. 台中→中山高北上(往台北方向)→96.4 公里(95A)新竹交流道→光復路左轉往新竹市區方向→經光復路(高速公路橋下)→(左轉入)大學路(加油站旁)→陽明交通大學光復校區北大門。
2. 台中→中山高北上(往台北方向)→(95B)科學園區交流道(左彎)→園區二路(左彎)→新安路→陽明交通大學光復校區南大門。

國立陽明交通大學光復校區交通示意圖A





國立陽明交通大學交通示意圖B

- 註一：南下往光復路出口先由此接引道。
- 註二：南下車輛如錯過(95A新竹交流道)，請由下個閘道出高速公路，右轉接新安路後直走，由本校南大門進校園。
- 註三：北上往光復路出口。
- 註四：從南大門經新安路至科學園區交流道可以北上匯入中山高。
- 註五：從南大門經園區二路可以南下匯入中山高。

- 4.中正堂
- 13.人社一館
- 14.人社二館
- 28.人社三館
- 10.交映樓
- 3.工程一館
- 2.工程二館
- 12.工程三館
- 11.工程四館
- 16.工程五館
- 15.工程六館
- 7.行政大樓
- 21.綜合一館
- 6.資訊館
- 5.科學一館
- 1.科學二館
- 27.科學三館
- 8.管理一館
- 22.管理二館
- 18.學生活動中心
- 20.電子資訊中心
- 9.田家炳光電大樓
- 17.浩然圖書資訊中心
- 23.奈米研究電子大樓
- 24.土木結構實驗室
- 25.材料實驗室防災中心
- 19.固態電子系統大樓
- 26.環工館

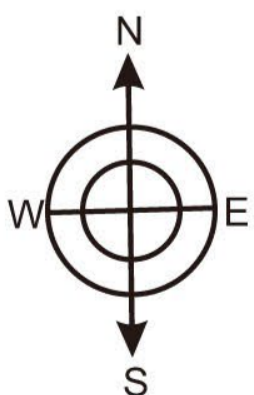
- K.女2舍
- E.竹軒
- D.研1舍
- L.研2舍
- O.研3舍
- I.學生7舍
- J.學生8舍
- B.學生9舍
- A.學生10舍
- C.學生11舍
- M.學生12舍
- N.學生13舍
- F.學人宿舍
- H.第一餐廳
- G.第二餐廳



建議停車區

建議停車區

**建議停車區
(環校道路)**



本校汽車停車位停車說明如下：

- 1.藍色停車格及公告限停教職員車輛之停車場，禁止停車。
- 2.環校道路外圈開放單邊停車，但紅、黃、藍線路段禁止停車。

國立陽明交通大學(交大校區)地圖